



Dorp Temse met dorpsnummers (192)



Perceelkaart Schaussebroeck Westeynde (209)



Perseelkaart Schaussebroeck Oosteynde (210)



Perceelkaart Meulenbroeck (210bis)



Schematische kaart van de Schelde tussen Temse en Kallo (212bisa)



Polderkaart: Aanwassen verloren Cost 1659 (212bisb)



Popp-kaart: Kadasterplan van de gemeente Daknam (1619bis)



Dépot de la Guerre: Beveren (Beveren A4)



Kadastrale kaart van Beveren (Beveren\_SectionD\_3eFeuille)



Kadastrale kaart van Beveren (Beveren\_SectionD\_8eFeuille)



Vierden brouckwijk (Bazel) (BWK&P\_20120417\_002)



Caerte van 't Scheldt ende Santvliet (BWK&P\_20120417\_116)



Toeristische kaart van het Waasland  
(BWK&P\_20110101\_061)



Kaerte figurative van het land van Waes  
(BWK&P\_20110101\_091)



Type du pays de Waes et des polders de  
l'Escaut (BWK&P\_20110101\_092)



Wasia - 't Land van Waes  
(BWK&P\_20110101\_093)



Antverpia sous Philippe 2, gouvernant  
Parme et les Estats  
(BWK&P\_20110101\_094)



Tabula castelli ad Santflitam,...  
(BWK&P\_20110101\_095)



Tabula castelli ad Santflitam,...  
(BWK&P\_20110101\_096)



Positie van Antwerpen  
(BWK&P\_20110101\_098)



Popp-kaart: Plan parcellaire de la commune  
de Dacknam avec les mutations  
(BWK&P\_20110101\_099)



Carte des Polders (BWK&P\_20110101\_97)



Caertien figuratief van de hooghe landen  
opde Waessche Clinghe  
(BWK&P\_20110101\_100)



Popp-kaart: Plan parcellaire de la commune  
de Elversele avec les mutations  
(BWK&P\_20110101\_101)



Fragment du plan de Rupelmonde  
(BWK&P\_20110101\_102)



Caerten figurative van alle landen gelegen in  
Baesel ende Rupelmonde Broeck...  
(BWK&P\_20110101\_103)



Stad Sint-Niklaas: ontwerp tot het openen  
van nieuwe straten en lanen  
(BWK&P\_20110101\_104)



Grooten Cloosterlant  
(BWK&P\_20110101\_105)



Wijken van Sint-Niklaas naar de oude kaart  
van Semeelen (BWK&P\_20110101\_106)



Carte du Hainaut, Flandre, Brabant,  
Luxembourg et Pais de Limbourg  
(BWK&P\_20110101\_107)



Carte de Belgique d'après Ferraris  
(BWK&P\_20110101\_108)



Het graafschap Vlaanderen  
(BWK&P\_20110101\_109)



Flandria (BWK&P\_20110101\_110)



Flandria partes duae quarum altera  
proprietaria altera imperialis vulgo dicitur  
(BWK&P\_20110101\_111)



Nieuwe plaatsbeschrijfkundige kaart van het  
distrikt Sint-Nikolaas voorheen Land van  
Waas (BWK&P\_20110101\_112)



Caerte figurative van 't lant van Waes ende  
Hulster Ambacht (BWK&P\_20120415\_113)



Caerte der prochie van Nieuwerkerken  
(BWK&P\_20120415\_114)



Het beleggh der stadt Antwerpen  
(BWK&P\_20120415\_115)



Kasteel van Temsche  
(BWK&P\_20120417\_117)



Springtij van 1906 in het Scheldebekken  
(BWK&P\_20120421\_121)



Springtij van 1906 in het bekken van de  
Schelde (BWK&P\_20120421\_126)



Kaart van een schor nabij Bazel  
(BWK&P\_20120421\_135)



Wegenkaart van het Reinaertland  
(BWMAP19\_20101021\_021)



Popp-kaart: Clinge (Clinge\_Popp A4)



Wijkkaart van wijken Kloosterland en  
Beenaert (Cloosterlant Wijk A4 256/257)



Carte réduite des cotes des Pays-Bas (Côtes  
des Pays-Bas A4)



Les environs d'Anvers, d'Hulst, d'Axel, de  
Santvliet, de Lillo, de Saint-Nicolas et du Sas  
de Gand (Danet)



Popp-kaart: Atlas cadastral de Belgique -  
Commune de DOEL (Doel\_Popp A4)



Kaart van Doeldorp (G51)



Landboek van Melsele (GAB20122522\_001)



Figuratieve kaart van de heerlijkheid van  
Cauwerburgh (GAT20120521\_001)



De Charte van Vlaenderen (Het Land van  
Waas\_Heyns A4)



Detail uit Visscher, Nieuwe kaerte van 't  
Landt van Waes (K 291)



J.B. de Bouge, Carte Topographique du  
Pays de Waes (K 373)



Wijkkarta Bormtmeulenakker, Stekene (K  
452)



Schetsmatige voorstelling van eigendommen  
langs de Schelde (K 462)



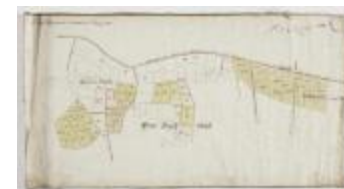
Wijkkarta Stekene: Hellestraat-Kapellebrug  
(K 463)



Overzichtskarta van district Sint-Niklaas (K  
471)



Figuratieve Caerte van de Cabbeljau  
Thiende (K 473)



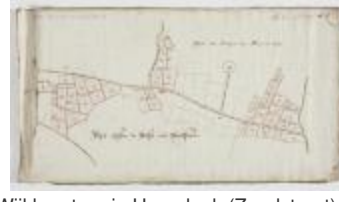
Figuratieve Caerte van de Cabbeljau  
Thiende (K 474)



Wijkaart van Haasdonk, omgeving Perstraat en Botermelkstraat (K 475)



Wijkaart van Haadonk, omgeving Ropstraat en Bergstraat (K 476)



Wijkaart regio Haasdonk (Zandstraat) en Melsele (K 477)



Wijkaart van Haasdonk, omgeving De Gavers (K 478)



Oorlogskaart, Lokeren (K 483)



De markt en het centrum van Sint-Niklaas (K 508)



Oorlogskaart, Sint-Gillis-Waas (K 542)



Polderkaart van de dijkage van Kallo (K 547)



Ortelius, Kaart van Vlaanderen (K 559)



Perceelkaart van de regio Arenbergpolder (K 588)



Figuratieve geaquarelleerde kaart van de kasseiwegen te Sint-Niklaas (Keure226)



Kaartboek Sint-Gillis-Waas (KOKW)  
Kaartboek Sint-Gillis-Waas Du Caju



Kaartboek Sint-Pauwels (KOKW Kaartboek Sint-Pauwels Maes)



Kaartboek Stekene (KOKW Kaartboek Stekene Vergouwen)



Plan Cadastral der Gemeente Sinay (KOKW Plan Cadastral Sinaai)



Landboek van Kruibeke (Landboek\_Kruibeke)



De Slag van Kallo (Liefkenshoek 2006.01.14)



Polders van Kallo, Sint-Anna Ketenisse, Doel en Arenberg (Liefkenshoek A4)



W.T. Hattinga, de Schelde bij Lillo en naast aangelegen landen (Lillo\_Hattinga A4)



Dépot de la Guerre: Lokeren (Lokeren A4)



Vandermaelen: Lokeren en Dendermonde (Lokeren\_Termonde A4)



Wijkaart langs de Moervaart (Manderschaidt)



Oriëntering vanop de toren van Temse (Oriëntering\_toren\_Temsche A4)



Perceelkaart van het Paardenschor (Paarden\_schorre A4)



WASIA 't Land van Waes  
(PCEH20120320\_016)



Lokeren (Watervliet) (PCEH20120320\_08)



Description de Santvliet, la Rivière Schelde  
et Pais de Hulst (Santvliet-Hulst A4 253/257)



Reynaertspel 1973, technisch plan podium  
Grote Markt (SASN20110512\_048)




Reynaertspel 1985, technisch plan stadspark  
(SASN20110512\_049)



Reynaertspel 1992, technisch plan stadspark  
(SASN20110512\_050)



Kaart van grensscheiding Sint-Niklaas en  
Temse, 1750 (SASN20120510\_001)



Figuratieve kaart markt Sint-Niklaas, 1765  
(SASN20120510\_002)



Kadastrale atlas Belsele, 1856  
(SASN20120510\_003)



Kadastraal plan Belsele, detailopname  
dorpskern (SASN20120510\_004)



Kadastrale atlas Sinaai, midden 19de eeuw  
(SASN20120510\_005)



Kadastraal plan Sinaai, detailopname  
dorpskern (SASN20120510\_006)





Popp-kaart: Kadastraal plan Sint-Niklaas,  
Popp 1/5000 (SASN20120510\_007)



Popp-kaart: Kadastraal plan Sint-Niklaas,  
Popp 1/2500 (SASN20120510\_008)



Figuratieve kaart Vrasene, 1767  
(SASN20120510\_009)



Kaart van heerlijkheden het Beverse,  
Puiembeke, Paddeschoot en Aarschot te  
Sint-Niklaas, 1786 (SASN20120510\_010)



Kaartboek Nieuwkerken, met wijkkaarten,  
1726 (SASN20120510\_011)



Kaartboek Sint-Niklaas, met wijkkaarten,  
1696 (SASN20120510\_012)



Oorlogskaart: Stekene (Stekene\_dorp A4  
248/257)



Dépôt de la Guerre, Saint-Nicolas (St-  
Nicolas A4)



Dépôt de la Guerre: Tamise (Tamise A4  
227/257)



Kaart van de grens tussen Oostenrijks  
Vlaanderen en de Hollandse Republiek  
(Terrain\_limotrophe A4)



Fricx, Carte très particulière du Pays de  
Waes (Tres particuliere)



Kaart van Zeeland en de Scheldemonding  
(Zelande\_Escaut A4)



Popp-kaart: Zwijndrecht (Zwijndrecht\_Popp A4)



De Schelde met aangrenzende gronden, 1747 (\_88D5713 kopie)



Figuratieve kaart van Elversele, 1716 (\_88D5734 kopie)



Uittreksel uit ongekend kaartboek van de regio Beveren (\_88D9685 kopie)



Uittreksel uit ongekend kaartboek van Haasdonk (\_88D9686 kopie)



Uittreksel uit een ongekend kaartboek van Haasdonk (\_88D9690 kopie)



Uittreksel uit ongekend kaartboek van Haasdonk (\_88D9691 kopie)



Uittreksel uit ongekend kaartboek van Haasdonk (\_88D9692 kopie)



Uittreksel uit ongekend kaartboek van Haasdonk (\_88D9694 kopie)



Uittreksel uit ongekend kaartboek van Haasdonk (\_88D9696 kopie)



Uittreksel uit ongekend kaartboek van Haasdonk (\_88D9698 kopie)